VIGILANCIA EPIDEMIOLOGICA DE DENGUE

BOLETIN SEMANAL CORRESPONDIENTE A
LA SEMANA EPIDEMIOLOGICA
31 DEL AÑO 2026

Orgullosamente Comunidad

SINAVE
Sistema Nacional de Vigilancia Epidemiológica

SALUD
SECRETARÍA DE SALUD

DGE
DIRECCIÓN GENERAL DE EPIDEMIOLOGÍA

SERVICIOS DE SALUD DE SINALOA

DIRECCION DE PREVENCION Y PROMOCION DE LA SALUD

SUBDIRECCION DE VIGILANCIA EPIDEMIOLOGICA

SEMANA EPIDEMIOLOGICA No.-31 CORRESPONDIENTE DEL 26/Julio/2026 al 1/Agosto/2026

Contenido Pag.

1. VIGILANCIA EPIDEMIOLOGICA DE DENGUE 2
2. PANORAMA NACIONAL 3
3. TABLA COMPARATIVA DE CASOS ACUMULADOS EN EL ESTADO 4
4. CASOS PROBABLES DE DENGUE EN SINALOA 5
   - 4.1 POR SEMANA HISTORICO 2022 A 2026 6
   - 4.2 POR INSTITUCION 6
   - 4.3 POR MUNICIPIO 7
   - 4.4 POR GRUPOS DE EDADES 8
   - 4.5 POR GENERO 9
5. GRAFICAS ENDEMICAS 10
6. CASOS CONFIRMADOS DE DENGUE EN SINALOA, 2026 12
   - 6.1 CASOS COMPROBADOS DE DENGUE POR SEMANA 12
   - 6.2 POR MUNICIPIOS Y TASAS DE INCIDENCIA 13
   - 6.3 POR INSTITUCION 14
   - 6.4 CASOS CONFIRMADOS DE DENGUE POR RANGO DE EDADES 15
   - 6.5 DESGLOCE GENERAL DE COMPORTAMIENTO EN PLATAFORMA 16
   - 6.6 UNIDADES MEDICAS CON MAYOR NOTIFICACION 17
7. DEFUNCIONES REGISTRADAS POR DENGUE EN SINALOA 2024 A 2026 18
8. DIRECTORIO 19

1. VIGILANCIA EPIDEMIOLOGICA DE DENGUE

Este Boletín de publicación periódica es dirigido a todo servidor público con incumbencia al cuidado y promoción de la salud, así como a todo ciudadano salubrista preocupado por la vigilancia epidemiológica.

De acuerdo con la estructura del Sistema Nacional de Salud y la propia de la Secretaría de Salud, corresponde a la Dirección General Adjunta de Epidemiología (DGAE) coordinar la elaboración de las normas y procedimientos para la vigilancia epidemiológica de **dengue**. El **Sistema Nacional de Vigilancia Epidemiológica** (SINAVE) capta, registra y analiza los datos de morbilidad, mortalidad, y daños y riesgos en salud, en este caso específicamente para dengue, a través del **Sistema Único de Información para la Vigilancia Epidemiológica** (SUIVE), apoyado a su vez en: La Notificación Semanal de Casos Nuevos de Enfermedades y los Sistemas Especiales de Vigilancia Epidemiológica.

*********Listado de fuentes y referencias utilizadas en la conformación de este boletín*********

Fuentes:	***Últimas Fechas de Revisión de Plataformas***
http://www.epidemiologia.salud.gob.mx	
Plataforma de Notificación Semanal	**Al día de la impresión de este Boletín**
http://www.sinave.gob.mx/	
Plataforma Vectores	
http://vectores.sinave.gob.mx/	
Fecha de Impresión	

Información de la plataforma SUAVE de Año actual, se consideran cifras preliminares.

2. PANORAMA NACIONAL

ENTIDAD	CIERRE 2025	CASOS 2026	TASA 2026
01 Aguascalientes	531	88	5.614
02 Baja California	226	76	1.814
03 Baja California Sur	3,445	1,211	131.383
04 Campeche	1,874	737	76.610
05 Coahuila	2,688	288	8.371
06 Colima	3,068	836	108.355
07 Chiapas	6,921	1,925	31.121
08 Chihuahua	5	2	0.049
09 Distrito Federal	216	64	0.699
10 Durango	98	57	2.939
11 Guanajuato	4,958	269	4.081
12 Guerrero	8,413	1,780	49.358
13 Hidalgo	723	142	4.259
14 Jalisco	17,525	4,558	50.746
15 México	699	156	0.875
16 Michoacán	7,036	1,092	21.456
17 Morelos	7,311	2,324	112.408
18 Nayarit	4,954	1,423	106.313
19 Nuevo León	119	65	0.998
20 Oaxaca	5,366	2,134	48.844
21 Puebla	3,009	635	8.882
22 Queretaro	875	117	4.332
23 Quintana Roo	5,753	2,692	125.731
24 San Luis Potosí	3,080	514	17.118
25 Sinaloa	**9,700**	**2,557**	**79.706**
26 Sonora	12,289	2,620	82.686
27 Tabasco	7,378	3,463	140.051
28 Tamaulipas	5,659	1,063	28.141
29 Tlaxcala	7	2	0.137
30 Veracruz	9,756	4,228	52.122
31 Yucatán	4,060	1,470	57.816
32 Zacatecas	43	13	0.753

Fuente: SUAVE, 2026. Notificación DENGUE (GRAVE, NO GRAVE, CON SIGNOS DE ALARMA)
Tasa considerando cada 100,000 habitantes.

3. TABLA COMPARATIVA DE CASOS ACUMULADOS EN EL ESTADO

JURISDICCION	MUNICIPIO	DENGUE NO GRAVE A90				DENGUE GRAVE A91				DENGUE CON SIGNOS DE ALARMA S/C				TOTAL 2026	
		PROBABLES		CONFIRMADOS DNG		PROBABLES		CONFIRMADOS DG		PROBABLES		CONFIRMADOS DCSA			
		2025	2026	2025	2026	2025	2026	2025	2026	2025	2026	2025	2026	PROB.	CONF.
J-1	AHOME	130	525	7	47	13	52	5	16	41	226	14	83	803	146
	CHOIX	1	31	0	11	0	0	0	0	0	3	1	7	34	18
	EL FUERTE	5	38	0	10	0	2	1	1	6	5	0	11	45	22
J-2	GUASAVE	17	30	2	8	6	1	2	2	15	41	6	15	72	25
	SINALOA	2	12	2	17	0	2	0	2	0	4	4	12	18	31
J-3	ANGOSTURA	10	10	0	3	0	0	0	0	0	7	0	1	17	4
	MOCORITO	9	43	1	22	0	0	0	0	5	11	3	14	54	36
	S. ALVARADO	17	40	3	11	0	0	0	1	8	15	3	6	55	18
J-4	BADIRAGUATO	16	10	3	0	0	0	1	0	1	0	1	0	10	0
	CULIACAN	766	799	30	19	7	16	5	7	261	194	96	77	1,009	103
	NAVOLATO	30	31	3	12	5	1	4	0	37	38	25	33	70	45
	COSALA	7	20	0	2	0	0	0	0	2	0	1	1	20	3
J-5	ELOTA	17	53	0	0	0	0	0	1	2	17	0	4	70	5
	SAN IGNACIO	18	23	4	0	0	0	1	0	3	3	1	0	26	0
	CONCORDIA	15	2	0	0	0	0	0	0	1	0	2	0	2	0
	MAZATLAN	215	135	7	3	5	9	0	1	58	30	20	8	174	12
J-6	ESCUINAPA	205	58	15	0	0	0	0	0	48	5	16	0	63	0
	ROSARIO	65	14	3	1	0	0	1	0	16	1	5	1	15	2
	TOTAL	1,545	1,874	80	166	36	83	20	31	504	600	198	273	2,557	470

CASOS ACUMULADOS HASTA LA SEMANA EPIDEMIOLOGICA No.-31 CORRESPONDIENTE DEL 26/Julio/2026 al 1/Agosto/2026

Descripción: Información de casos de Dengue hasta la semana actual considerando casos probables distribuidos por municipio. **FUENTE:** SINAVE/DGE/SALUD 2026 Preliminar incluye casos Probables y Confirmados.

4. CASOS PROBABLES DE DENGUE EN SINALOA

El propósito fundamental del sistema de vigilancia epidemiológica de las enfermedades transmitidas por vector (ETV), específicamente del dengue, es detectar oportunamente el padecimiento y ejecutar todas aquellas acciones sanitarias para la atención a la población afectada.

La notificación de casos se realiza basados en la legislación sanitaria vigente y las normas establecidas en el país. El dato con la sospecha diagnóstica que brinda el nivel efector local (notificación) es el disparador de la vigilancia epidemiológica (información para la acción) que comprende la evaluación de la información, la alerta, las acciones de control y si fuera necesario.

A fin de lograr la detección y clasificación eficiente y eficaz de los casos de Dengue, se han elaborado definiciones operacionales de caso, a efecto de unificar los criterios para su vigilancia epidemiológica en todo el Sistema Nacional de Salud. Las definiciones se caracterizan por tener elevada sensibilidad; es decir, permiten detectar la mayoría de los casos a través de los signos y síntomas más frecuentes de la enfermedad y de las pruebas de tamizaje (Manual de ETV, 2021).

A continuación, se presentan las definiciones de los casos probables y confirmados.

Caso Probable de Dengue No Grave (DNG):

Toda persona de cualquier edad que resida o que proceda, en los 14 días previos al inicio de signos y síntomas, de una región donde exista transmisión de la enfermedad y que presente fiebre y dos o más de los siguientes signos y síntomas: *Náusea, vómitos, exantema, Mialgias, artralgia, Cefalea, dolor retro-ocular Petequias o prueba del torniquete positiva Leucopenia. En menores de 5 años, el único signo a considerar puede ser la fiebre.* Todos los casos probables se deben registrar en el sistema de vigilancia epidemiológico.

Caso Confirmado de Dengue No Grave: Todo caso probable de DNG en el que se confirme infección reciente por dengue virus mediante técnicas de laboratorio reconocidas por el InDRE.

Caso Probable de Dengue con Signos de Alarma (DCSA): Todo caso probable que además de cumplir con cuadro de DNG presente uno o más de los siguientes signos de alarma: *Dolor abdominal intenso y continuo, o dolor a la palpación del abdomen, Vómito persistente o incoercible, Acumulación de líquidos (ascitis, derrame pleural, pericárdico), Sangrado de mucosas, Letargo o irritabilidad, Hipotensión postural (Lipotimia, Hepatomegalia mayor de 2 cm, Aumento progresivo del hematocrito, Disminución progresiva de plaquetas, Disminución progresiva de la hemoglobina.* Ante la presencia de un signo de alarma identificado en el 1er nivel, el paciente deberá ser enviado de manera inmediata al 2do nivel para su atención.

Caso Confirmado de Dengue con Signos de Alarma: Todo caso probable de DCSA en el que se confirme infección reciente por dengue virus mediante técnicas de laboratorio avaladas por el InDRE.

Caso Probable de Dengue Grave (DG): Todo caso probable de Dengue que presenta uno o más de los siguientes hallazgos:

- Choque debido a extravasación grave de plasma evidenciado por: taquicardia, extremidades frías y llenado capilar igual o mayor a tres segundos, pulso débil o indetectable, presión diferencial convergente ≤ 20 mm hipotensión arterial en fase tardía, acumulación de líquidos que conlleve a insuficiencia respiratoria.
- Sangrado grave, según la evaluación del médico tratante (ejemplos: hematemesis, melena, metrorragia voluminosa, sangrado del sistema nervioso central);
- Compromiso grave de órganos tales como: daño hepático importante (AST o ALT>1000), afección renal, sistema nervioso central (alteración de la conciencia), corazón (miocarditis) u otros órganos.

Nota: Todo caso con signos de alarma o grave debe tomársele muestra para laboratorio

Caso Confirmado de Dengue Grave: Todo caso probable en el que se confirme infección reciente por dengue virus mediante técnicas de laboratorio reconocidas por el InDRE.

Caso Estimado de Dengue no Grave: el número resultante de la aplicación del porcentaje de positividad a los casos de dengue no grave no muestreados o con resultados pendientes por el laboratorio más los casos confirmados mediante técnicas de laboratorio reconocidas por el InDRE.

Caso Estimado de Dengue con Signos de Alarma. Es el número resultante de la aplicación del porcentaje de positividad a los casos de dengue con signos de alarma no muestreados o con resultados pendientes por el laboratorio más los casos confirmados mediante técnicas de laboratorio reconocidas por el InDRE.

Caso descartado de Dengue: Todo caso probable en el que no se confirme infección reciente por dengue virus mediante técnicas de laboratorio reconocidas por el InDRE.

FUENTES:

http://www.sinave.gob.mx/SUAVE Sistema Único Automatizado para la Vigilancia Epidemiológica.

http://vectores.sinave.gob.mx/ Plataforma Dengue.

SINAVE/DGE/Salud 2026. Información preliminar de casos confirmados

FUENTES:

http://www.sinave.gob.mx/SUAVE Sistema Único Automatizado para la Vigilancia Epidemiológica.

SINAVE/DGE/Salud 2026. Información preliminar, incluye casos probables.

4.1 POR SEMANA HISTORICO 2022 A 2026

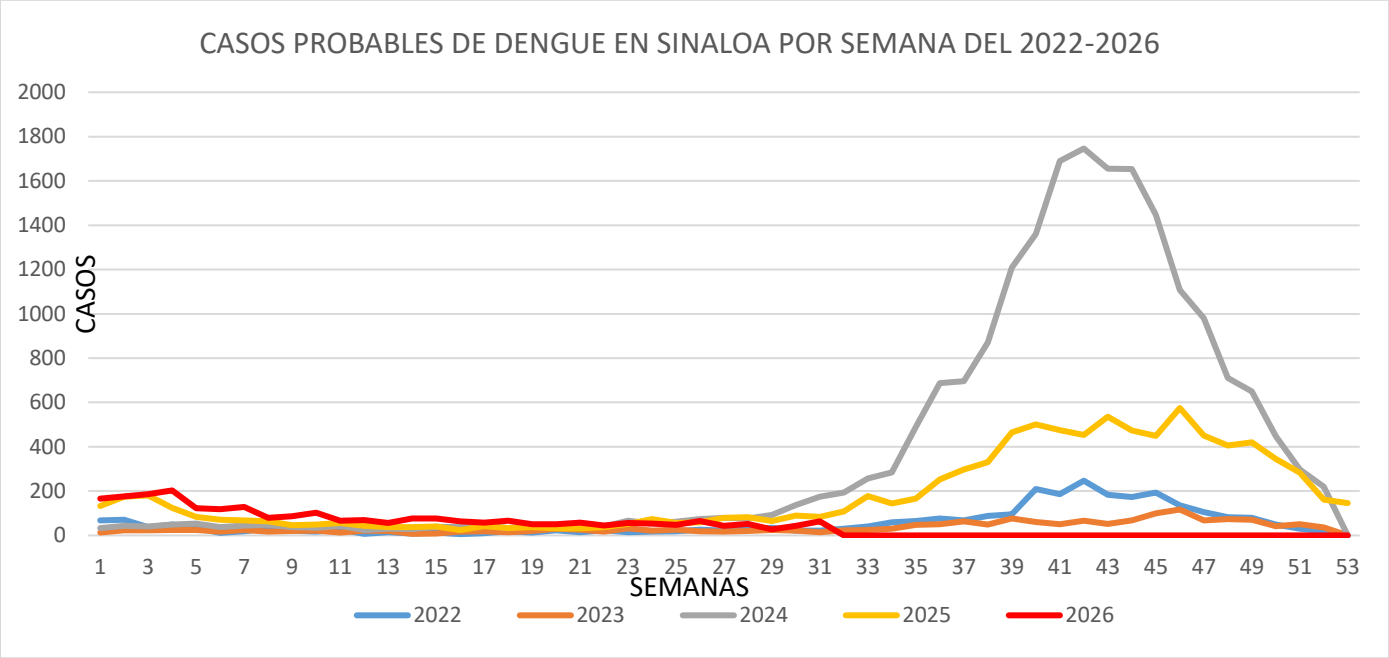

Descripción: Grafica con histórico de casos probables de años 2022 al 2025 a fin de tener una comparativa de comportamiento con el año corriente 2026 por semanas epidemiológicas.

4.2 POR INSTITUCION

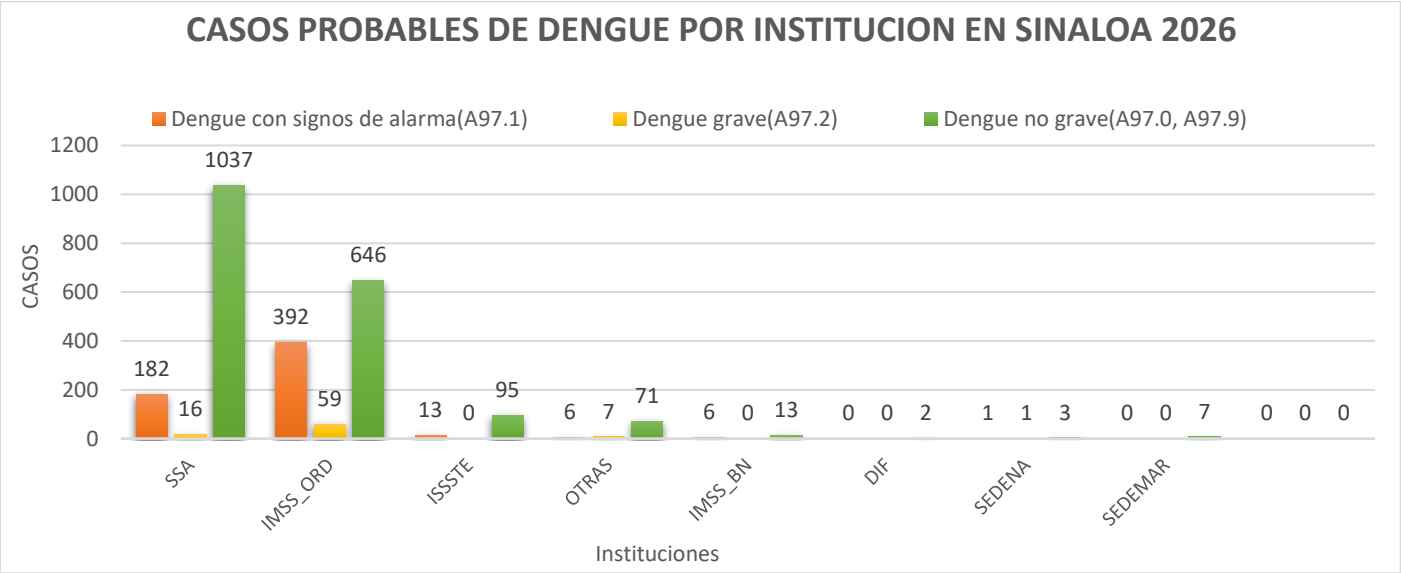

Descripción: Tabla grafica clasificada por Instituciones en la que se aprecian los casos probables registrados de Dengue en lo que va del año actual.

4.3 POR MUNICIPIO

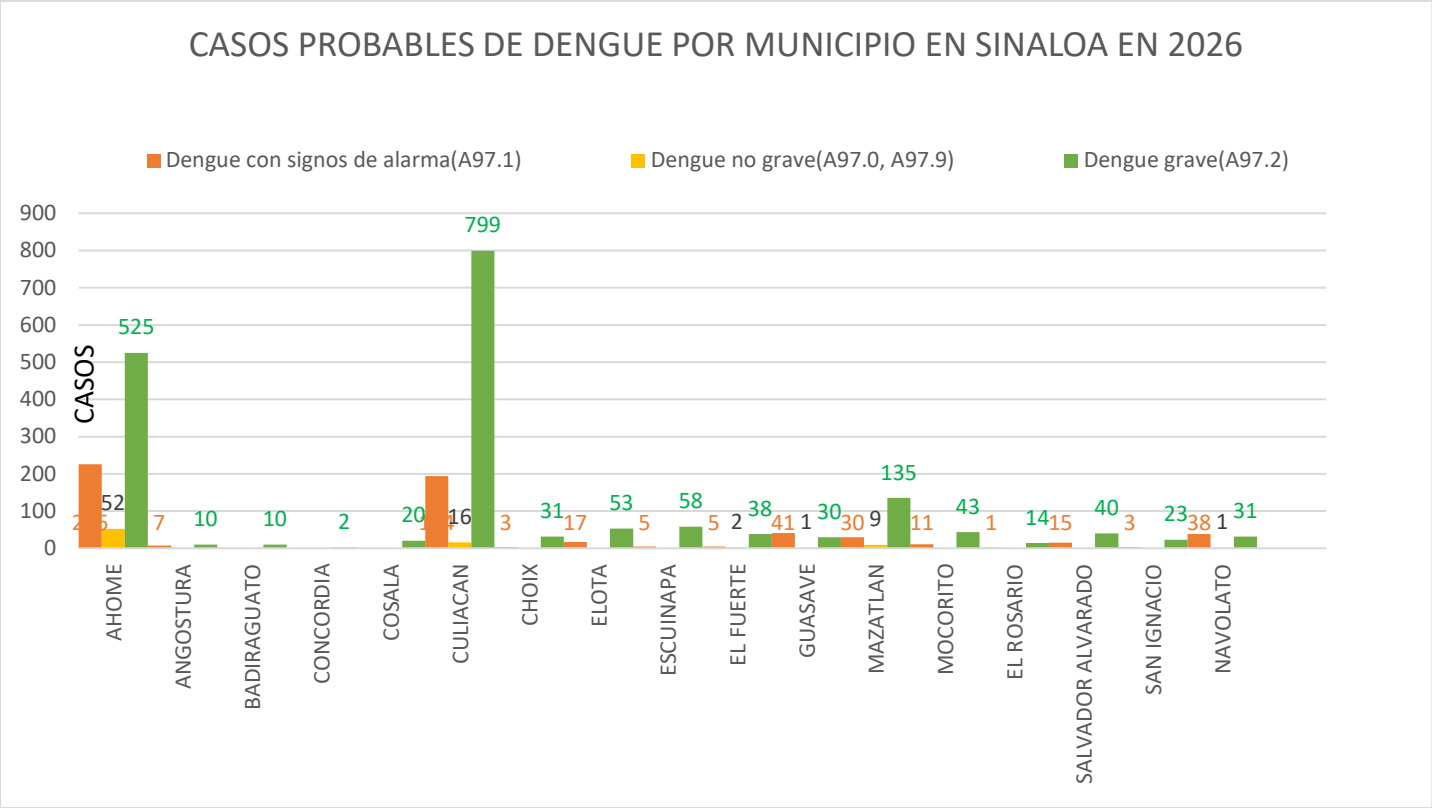

Descripción: Tabla grafica clasificada por Municipios en la que se aprecian los casos probables registrados de Dengue en lo que va del año actual.

4.4 POR GRUPOS DE EDADES

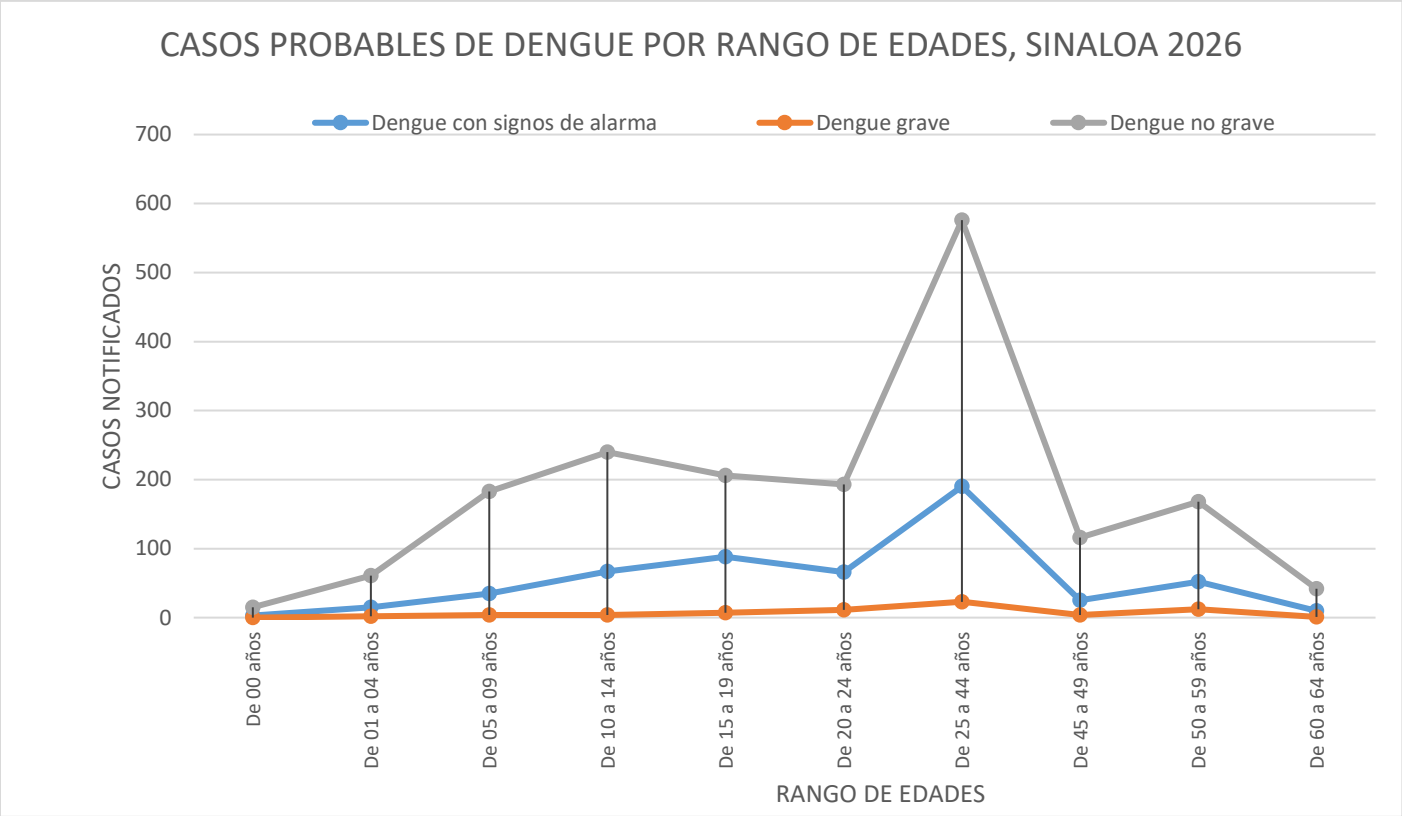

Descripción: Distribución de casos notificados probables de Dengue por rangos de edades.

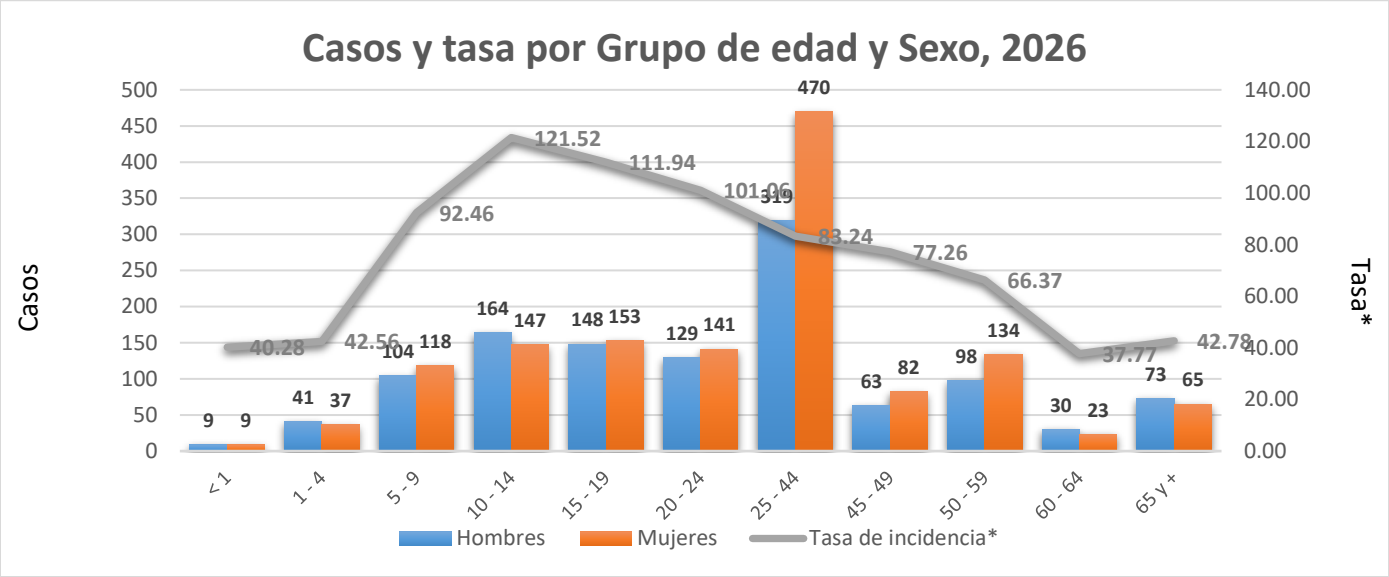

Descripción: Grafica con casos notificados distribuida por rangos de edades y separada por género. Línea mostrando tasa de incidencia de afectación tomando en cuenta la población por cada rango de edad y género. La incidencia es basada en su población por cada 100,000 habitantes en la entidad.

4.5 POR GENERO

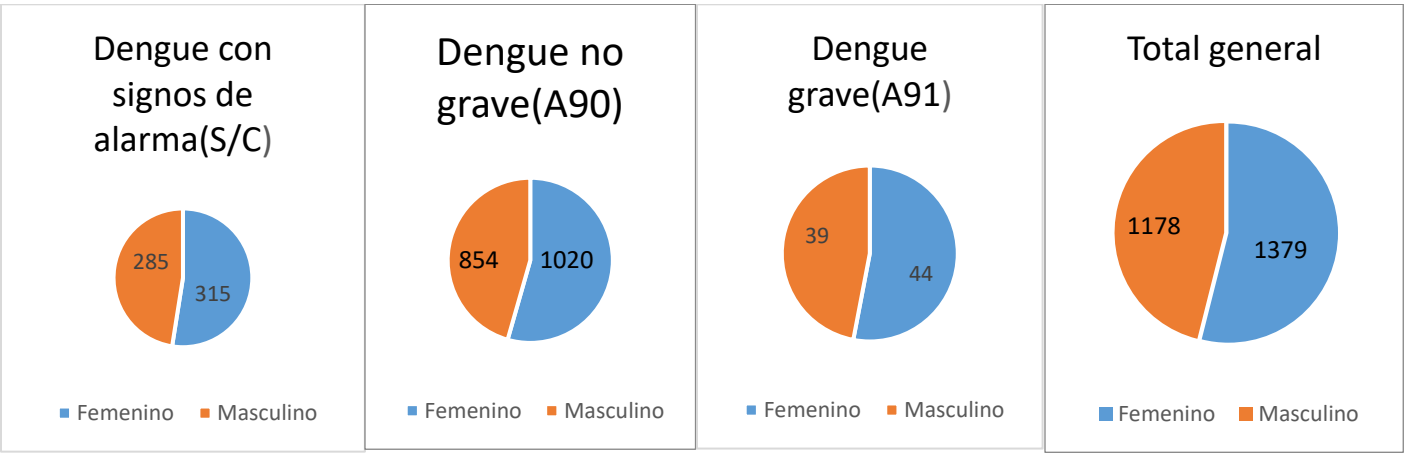

Descripción: Visualización proporcional de casos notificados probables de Dengue distribuida por género.

5. GRAFICAS ENDEMICAS

El canal endémico creado por Selwyn Collins en 1932 para la vigilancia de las epidemias de influenza y muy utilizado desde entonces debido a la simplicidad de su confección e interpretación, es una herramienta que permite conocer el comportamiento y evaluar la naturaleza endémica o epidémica de una enfermedad. Constituye una representación gráfica de la incidencia actual sobre la incidencia histórica y permite detectar precozmente cifras anormalmente altas o bajas de casos de la enfermedad en estudio.

A continuación, se muestran comparativos gráficos de **Dengue** con información histórica, así como promedios para medición cronológica versus tiempo actual en el estado.

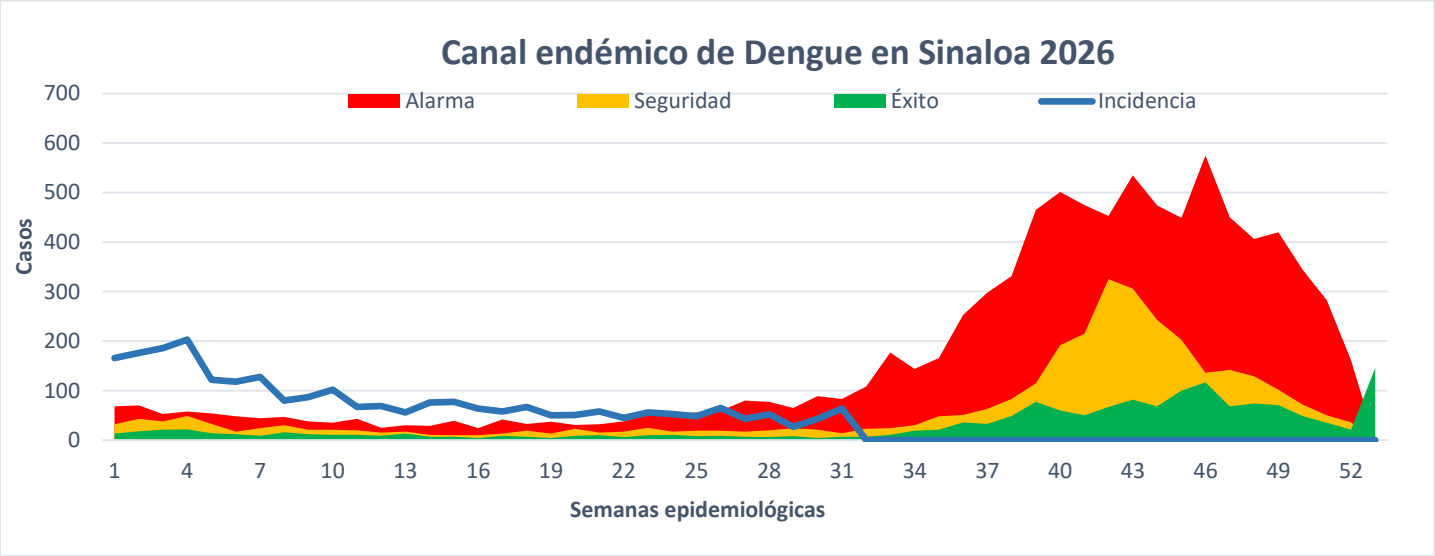

Descripción: Apreciación de comportamiento semanal promediados en los últimos 7 años de DENGUE en el estado a manera de semáforo, indicando las zonas de alarma, seguridad y éxito con la incidencia actual del año corriente.

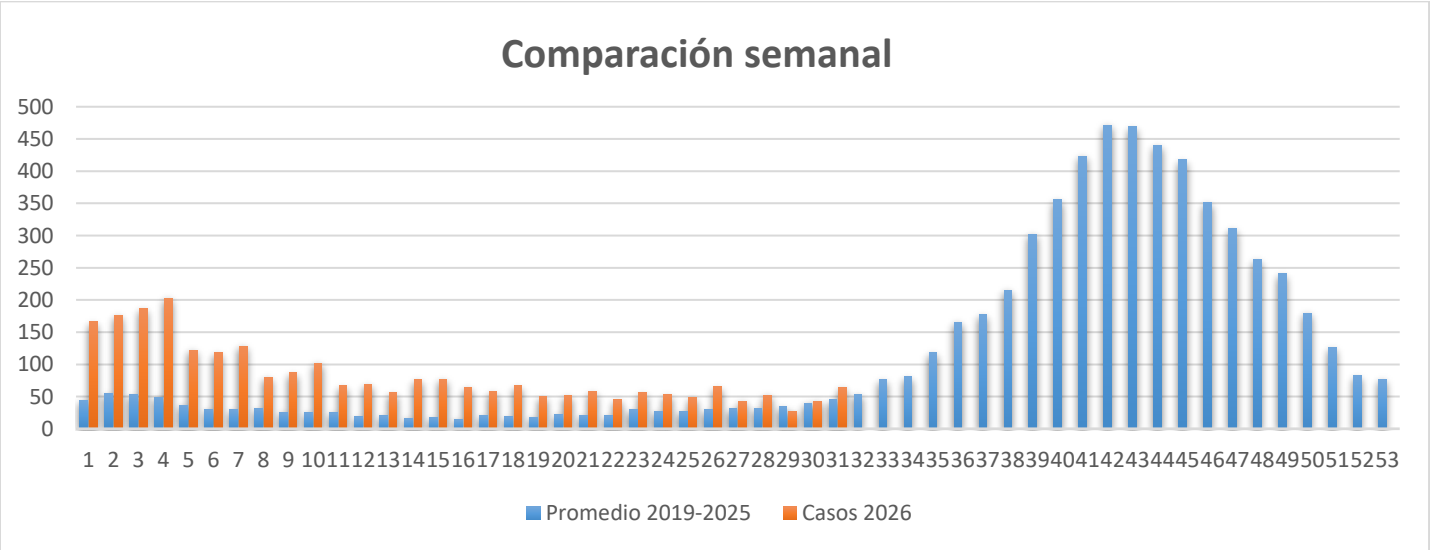

Descripción: Dispersión semanal con casos promediados en los últimos 7 años en el estado a fin de tener un panorama comparativo con la actividad de notificaciones del año en curso y valorar el despunte para toma de decisiones.

Descripción: En este grafico podemos apreciar por año como se comportó la notificación en cada uno de los últimos 7 años por semana de Dengue en el estado.

6. CASOS CONFIRMADOS DE DENGUE EN SINALOA, 2026

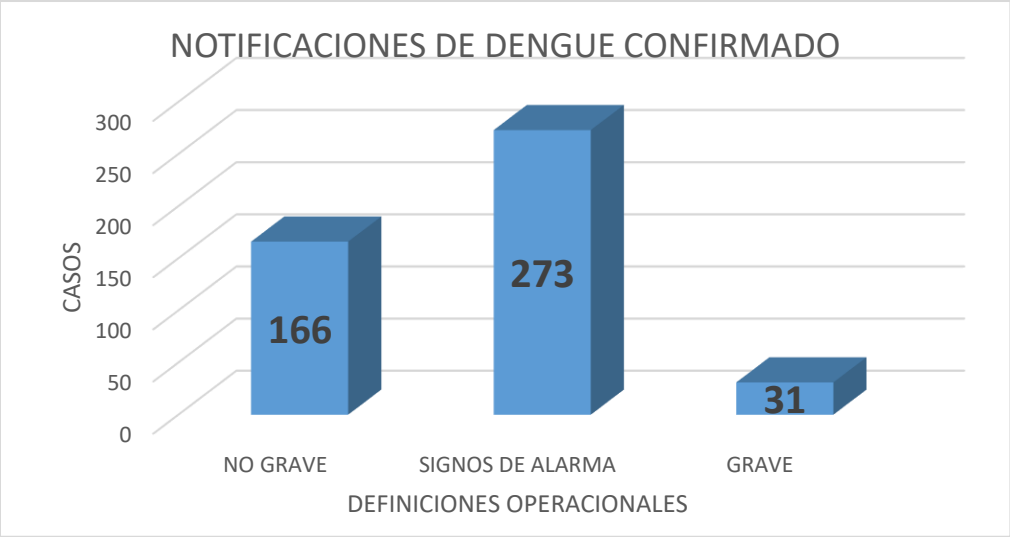

6.1 CASOS COMPROBADOS DE DENGUE POR SEMANA

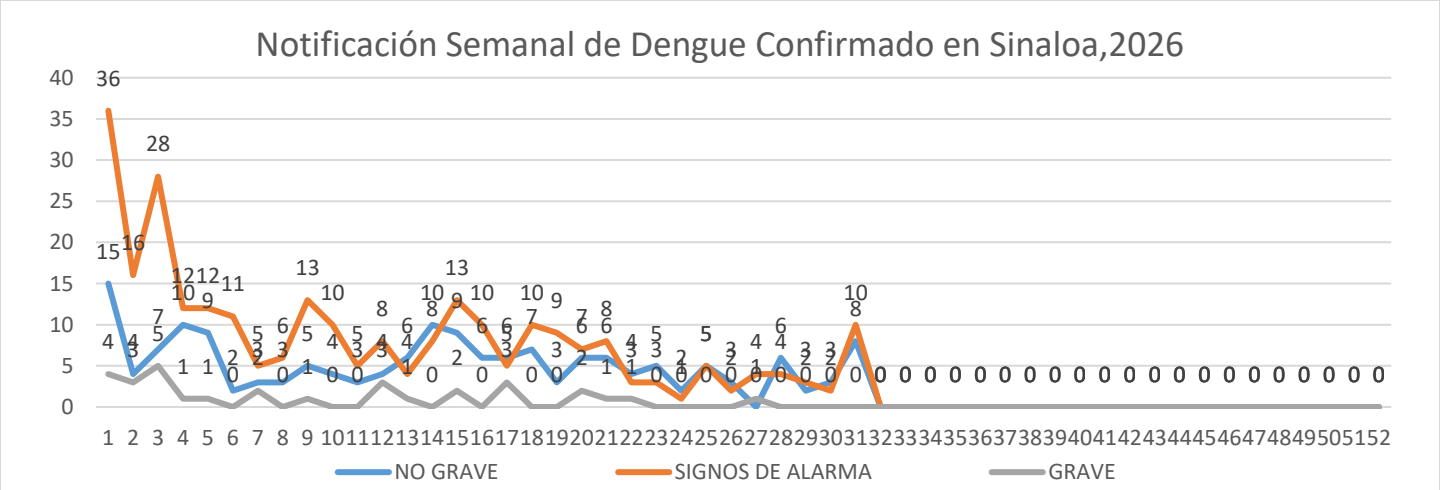

Descripción: Casos comprobados de Dengue en el año por semana hasta la semana actual.

6.2 POR MUNICIPIOS Y TASAS DE INCIDENCIA

JURISDICCION	MUNICIPIO	CASOS CONFIRMADOS DE DENGUE ACUMULADOS HASTA SEMANA 31 EN EL AÑO 2025 Y 2026							
		NO GRAVE		SIGNOS DE ALARMA		GRAVE		TOTAL	
		2025	2026	2025	2026	2025	2026	2025	2026
J-1	AHOME	7	47	14	83	5	16	26	146
	CHOIX	0	11	1	7	0	0	1	18
	EL FUERTE	0	10	0	11	1	1	1	22
J-2	GUASAVE	2	8	8	15	2	2	12	25
	SINALOA	2	17	5	12	0	2	7	31
J-3	ANGOSTURA	0	3	0	1	0	0	0	4
	MOCORITO	1	22	3	14	0	0	4	36
	S. ALVARADO	3	11	3	6	0	1	6	18
J-4	BADIRAGUATO	3	0	1	0	1	0	5	0
	CULIACAN	30	19	96	77	5	7	131	103
	NAVOLATO	3	12	26	33	4	0	33	45
	COSALA	0	2	1	1	0	0	1	3
J-5	ELOTA	0	0	0	4	0	1	0	5
	SAN IGNACIO	4	0	1	0	1	0	6	0
	CONCORDIA	0	0	2	0	0	0	2	0
	MAZATLAN	7	3	20	8	0	1	27	12
J-6	ESCUINAPA	15	0	16	0	0	0	31	0
	ROSARIO	3	1	5	1	1	0	9	2
	TOTAL	80	166	202	273	20	31	302	470

SEMANA EPIDEMIOLOGICA No.-31 CORRESPONDIENTE DEL 26/Julio/2026 al 1/Agosto/2026

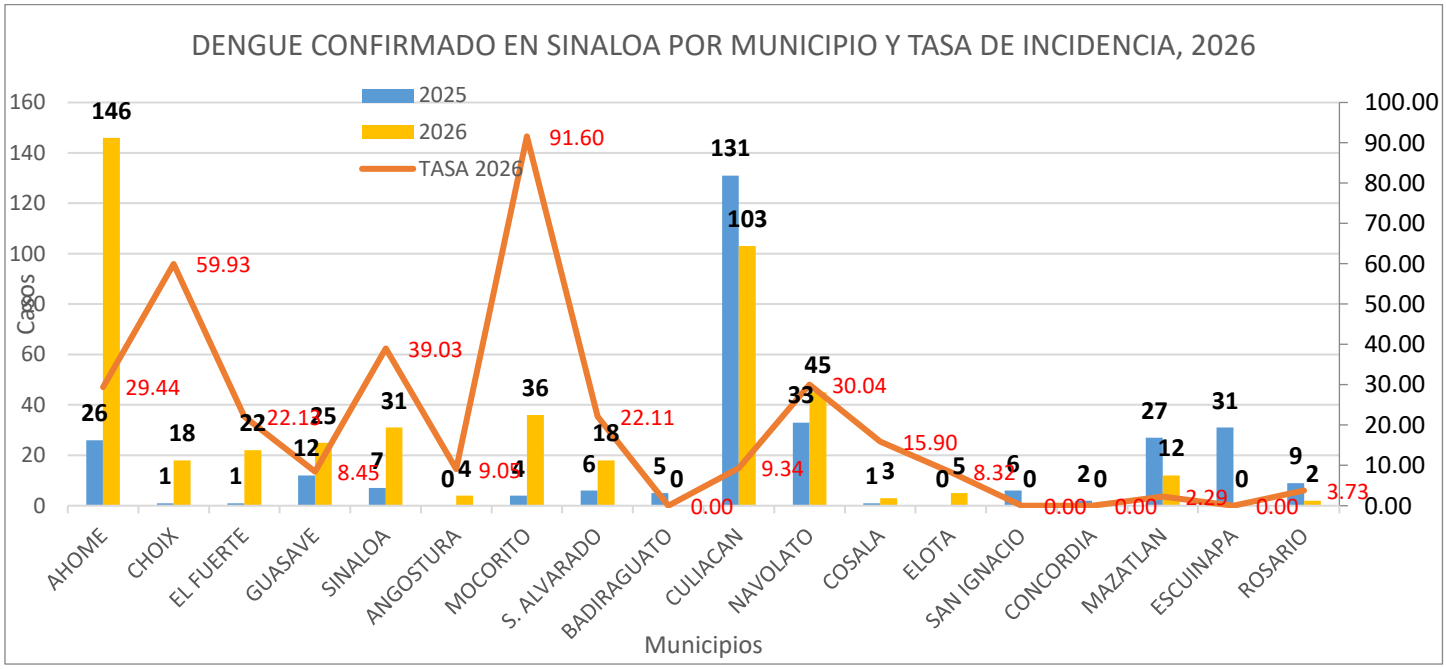

Descripción: Distribución por municipio en el estado con los casos confirmados en el año hasta la semana actual, así como una vinculación con su tasa de incidencia por cada 100,000 habitantes considerando la tasa poblacional de cada Municipio.

FUENTE: SINAVE/DGE/SALUD 2026. Información Preliminar; Incluye Casos Probables.

6.3 POR INSTITUCION

CASOS CONFIRMADOS DE DENGUE POR INSTITUCION EN SINALOA, 2026					
INSTITUCION	**NO GRAVE**	**SIGNOS DE ALARMA**	**GRAVE**	**TOTAL**	**%**
IMSS_OPD	129	95	8	**232**	**% 49.4**
IMSS_ORD	34	156	23	**213**	**% 45.3**
ISSSTE	1	12	0	**13**	**% 2.8**
OTRAS	0	7	0	**7**	**% 1.5**
IMSS_PR	2	3	0	**5**	**% 1.1**
DIF	0	0	0	**0**	**% 0.0**
PEMEX	0	0	0	**0**	**% 0.0**
SEDENA	0	0	0	**0**	**% 0.0**
SEDEMAR	0	0	0	**0**	**% 0.0**
PRIVADO	0	0	0	**0**	**% 0.0**
TOTALES	**166**	**273**	**31**	**470**	**% 100**

Descripción: Tabla en la que se desglosa el comportamiento de casos confirmados de DENGUE por institución en el estado.

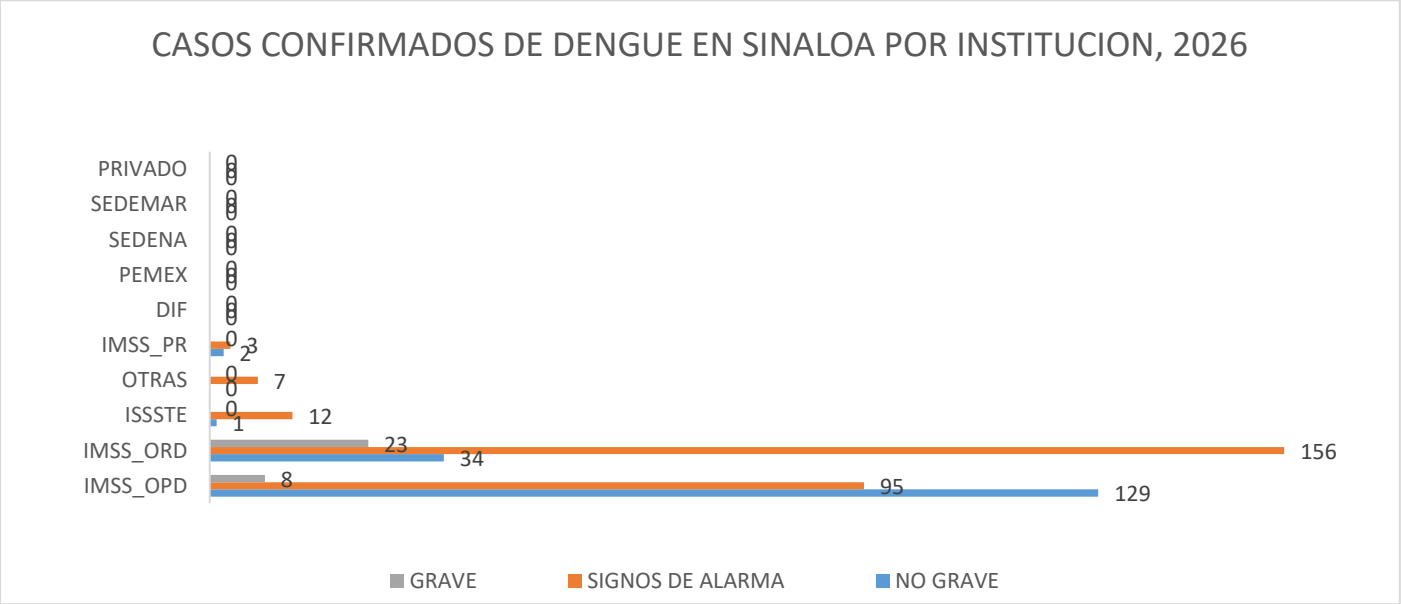

Descripción: Grafica en la que se desglosa el comportamiento de casos confirmados de DENGUE por institución en el estado.

6.4 CASOS CONFIRMADOS DE DENGUE POR RANGO DE EDADES

CASOS CONFIRMADOS DE DENGUE POR GRUPOS DE EDADES Y GENERO CON TASA DE AFECTACION POR 100,000 EN EL AÑO 2026 EN SINALOA A LA SEMANA 31									
GRUPO EDAD	CASOS FEMENINO	POBLACION FEMENINA	TASA FEMENINA	CASOS MASCULINO	POBLACION MASCULINO	TASA MASCULINO	TOTAL CASOS	POBLACION TOTAL	TASA TOTAL
De 00 años	1	21,932	45.60	0	22,760	0.00	1	44,692	2.24
De 01 a 04 años	5	89,910	5.56	3	93,362	3.21	8	183,272	4.37
De 05 a 09 años	20	117,748	16.99	15	122,368	12.26	35	240,116	14.58
De 10 a 14 años	23	124,916	18.41	33	131,014	25.19	56	255,930	21.88
De 15 a 19 años	39	131,542	29.65	37	137,351	26.94	76	268,893	28.26
De 20 a 24 años	30	132,196	22.69	26	134,976	19.26	56	267,172	20.96
De 25 a 44 años	80	477,901	16.74	58	469,917	12.34	138	947,818	14.56
De 45 a 49 años	10	99,439	10.06	10	88,228	11.33	20	187,667	10.66
De 50 a 59 años	18	182,043	9.89	23	167,536	13.73	41	349,579	11.73
De 60 a 64 años	3	72,651	4.13	5	67,690	7.39	8	140,341	5.70
De 65 y mas años	14	169,804	8.24	17	152,755	11.13	31	322,559	9.61
TOTALES	243	1,620,082	15.00	227	1,587,957	14.30	470	3,208,039	14.65

Descripción: Tabla con casos confirmados de Dengue con análisis de genero agrupado por rango de edades considerando una tasa de incidencia por 100,000 habitantes para el año 2026 en el estado de Sinaloa.

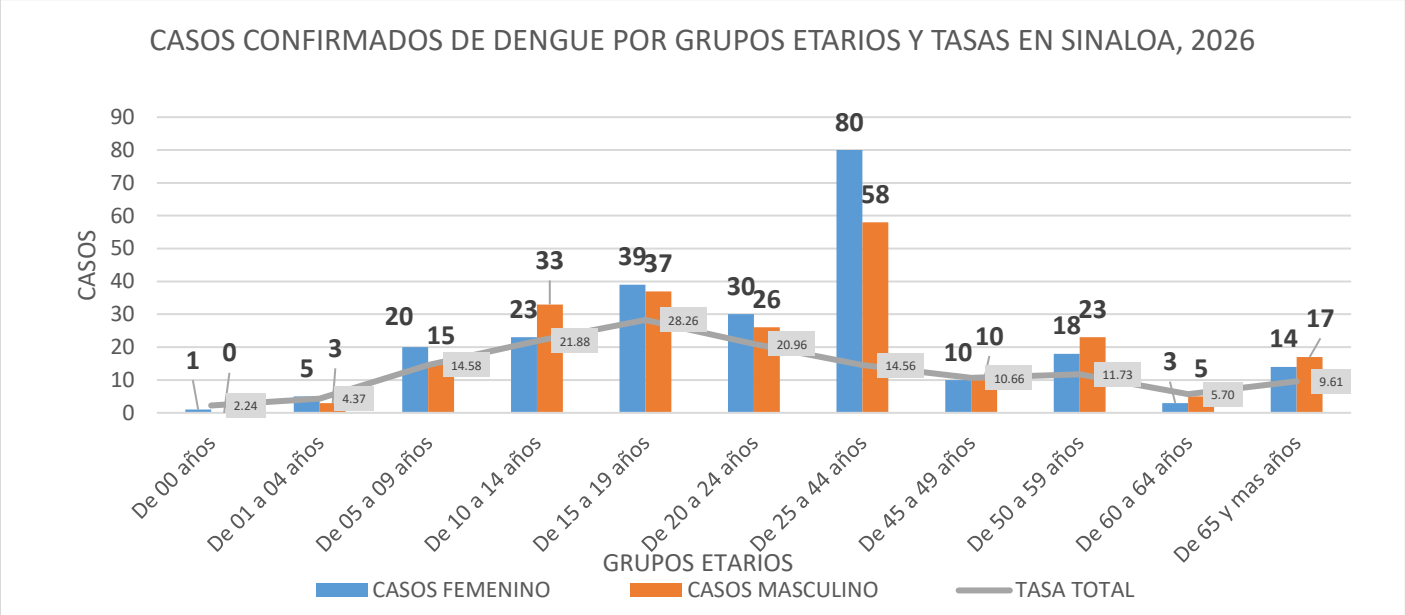

Descripción: Grafica con segregación de casos por rango de edades separado por genero con tasa de afectación por 100,000 habitantes.

6.5 DESGLOCE GENERAL DE COMPORTAMIENTO EN PLATAFORMA

Detalle de comportamiento de registros de casos relacionados con Dengue en sus clasificaciones de diagnóstico final basado en las definiciones operacionales en el estado en el año hasta la semana actual.

Fuente de la Información obtenida de listado de datos de la plataforma de dengue para su análisis de datos.

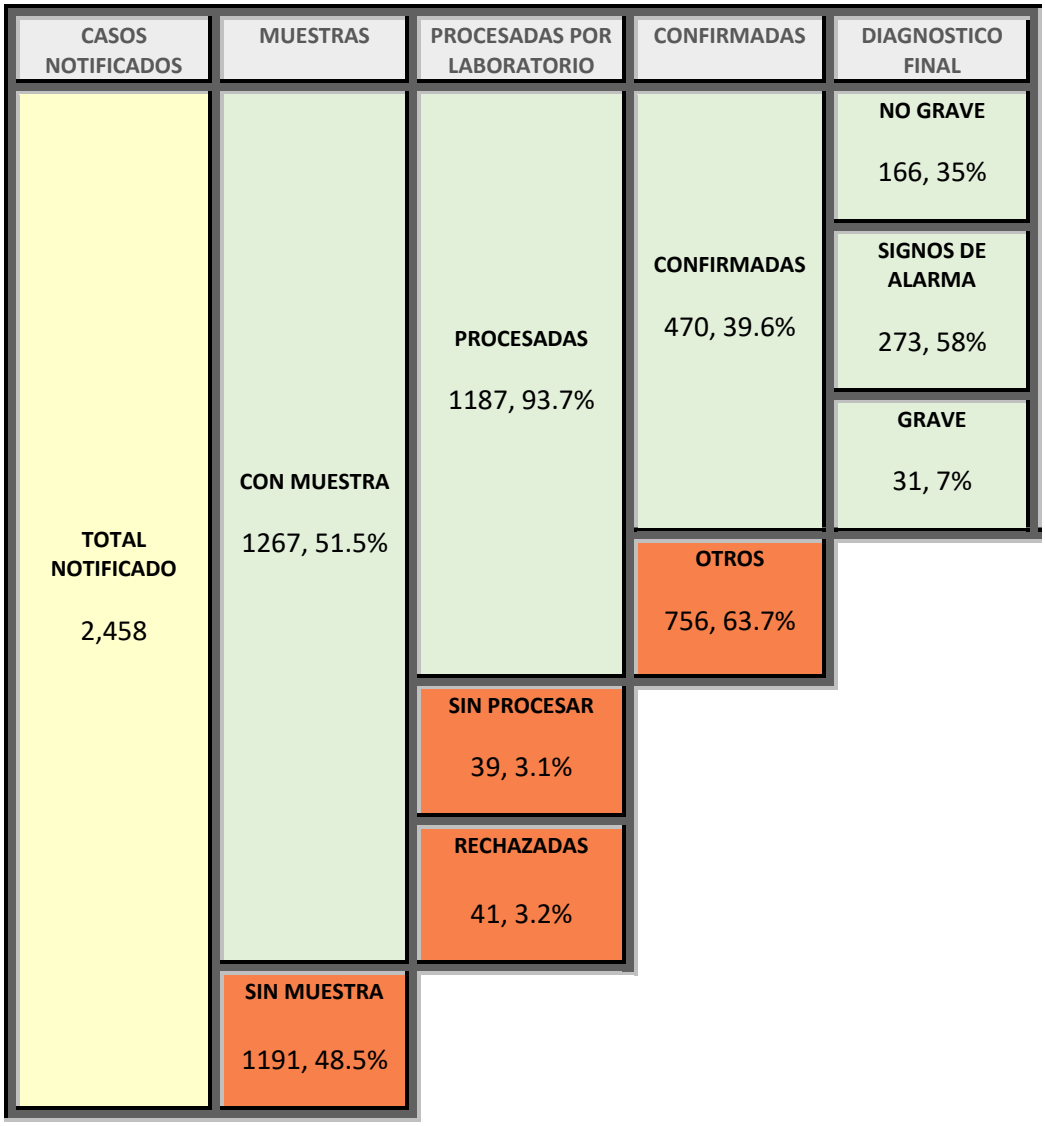

6.6UNIDADES MEDICAS CON MAYOR NOTIFICACION

CASOS	JURISDICCION	MUNICIPIO	INSTITUCION	CLUE	UNIDAD MEDICA
312	LOS MOCHIS	AHOME	IMSS_OPD	SLIMB000031	HOSPITAL GENERAL LOS MOCHIS
233	CULIACAN	CULIACAN	IMSS_OPD	SLIMB003065	HOSPITAL GENERAL EL DORADO
173	LOS MOCHIS	AHOME	IMSS	SLIMS000020	HGZ 49 LOS MOCHIS
150	CULIACAN	CULIACAN	IMSS	SLIMS000196	UMFH 22 EL DORADO
130	LOS MOCHIS	AHOME	IMSS	SLIMS000032	UMF 37 LOS MOCHIS
97	CULIACAN	CULIACAN	IMSS	SLIMS000160	UMF 46 CULIACAN
84	CULIACAN	CULIACAN	IMSS	SLIMS000131	HGR 1 CULIACAN
83	CULIACAN	CULIACAN	ISSSTE	SLIST000085	DR. M.CARDENAS DE LA VEGA CULIACAN
65	MAZATLAN	MAZATLAN	IMSS	SLIMS000353	UMF 45 MAZATLAN
56	ESCUINAPA	ESCUINAPA	IMSS_OPD	SLIMB003053	HOSPITAL GENERAL ESCUINAPA
54	GUASAVE	GUASAVE	IMSS	SLIMS000271	HGZMF 32 GUASAVE
44	CULIACAN	CULIACAN	IMSS	SLIMS000143	UMF 35 CULIACAN
43	CULIACAN	CULIACAN	IMSS_OPD	SLIMB000690	CULIACÁN
38	LOS MOCHIS	AHOME	IMSS	SLIMS000015	HGP 2 LOS MOCHIS
37	LOS MOCHIS	CHOIX	IMSS_OPD	SLIMB000895	HOSPITAL INTEGRAL CHOIX
37	CULIACAN	CULIACAN	IMSS_OPD	SLIMB002230	HOSPITAL PEDIÁTRICO DE SINALOA
36	CULIACAN	CULIACAN	IMSS	SLIMS000155	UMF 36 CULIACAN
33	CULIACAN	CULIACAN	IMSS	SLIMS000184	HGZMF 28 COSTA RICA
32	GUAMUCHIL	MOCORITO	IMSS_OPD	SLIMB001554	HOSPITAL INTEGRAL MOCORITO
32	MAZATLAN	MAZATLAN	IMSS	SLIMS000341	HGZMF 3 MAZATLAN
31	CULIACAN	CULIACAN	IMSS	SLIMS000633	UMF 55 CULIACAN C/UMAA
29	GUAMUCHIL	SALVADOR ALVARADO	IMSS_OPD	SLIMB003234	CENTRO DE SALUD GUAMUCHIL
28	CULIACAN	NAVOLATO	IMSS_OPD	SLIMB002184	HOSPITAL INTEGRAL NAVOLATO
28	LOS MOCHIS	AHOME	IMSS_OPD	SLIMB002242	HOSPITAL INTEGRAL VALLE DEL CARRIZO
26	ESCUINAPA	ESCUINAPA	IMSS_OPD	SLIMB001040	ESCUINAPA
20	LOS MOCHIS	AHOME	IMSS_OPD	SLIMB003012	CENTRO DE SALUD MOCHIS II
20	CULIACAN	CULIACAN	SERVICIOS MEDICOS ESTATALES	SLSME000016	HOSPITAL CIVIL DE CULIACAN
19	MAZATLAN	ELOTA	IMSS_OPD	SLIMB002481	HOSPITAL GENERAL LA CRUZ
18	CULIACAN	CULIACAN	IMSS	SLIMS000172	UMF 52 CULIACAN
16	GUAMUCHIL	SALVADOR ALVARADO	IMSS	SLIMS000411	HGSMF 30 GUAMUCHIL

Lista con las 30 unidades médicas en el estado de Sinaloa con mayor actividad de notificación en el Año hasta la semana actual mostrando su municipio e institución.

7. DEFUNCIONES REGISTRADAS POR DENGUE EN SINALOA 2024 A 2026

JURISDICCION	DEFUNCIONES POR DENGUE EN SINALOA EN LOS AÑOS CON CIERRE PREVIO 2024, 2025 Y AÑO 2026 HASTA LA SEMANA 31												
	MUNICIPIO	2024				2025				2026			
		NO GRAVE	SIGNOS DE ALARMA	GRAVE	TASA 2024	NO GRAVE	SIGNOS DE ALARMA	GRAVE	TASA 2025	NO GRAVE	SIGNOS DE ALARMA	GRAVE	TASA 2026
J-1	AHOME	1	0	8	1.8	0	0	1	0	0	0	0	0
	CHOIX	0	0	1	3	0	0	0	0	0	0	0	0
	EL FUERTE	0	1	1	2	0	0	0	0	0	0	0	0
J-2	GUASAVE	0	1	9	3	0	1	1	0.7	0	0	0	0
	SINALOA	1	0	2	4	0	0	0	0	0	0	0	0
J-3	ANGOSTURA	0	0	2	5	0	0	0	0	0	0	0	0
	MOCORITO	0	0	0	0	0	0	0	0	0	0	0	0
	S. ALVARADO	0	1	1	2	0	0	0	0	0	0	0	0
J-4	BADIRAGUATO	0	0	0	0	0	1	0	3.9	0	0	0	0
	CULIACAN	1	1	7	0.8	0	2	4	0.6	0	0	0	0
	NAVOLATO	0	1	1	1	0	0	0	0	0	0	0	0
	COSALA	0	0	0	0	0	0	0	0	0	0	0	0
J-5	ELOTA	0	0	1	2	0	0	0	0	0	0	0	0
	SAN IGNACIO	0	0	0	0	0	0	0	0	0	0	0	0
	CONCORDIA	0	0	1	4	0	0	0	0	0	0	0	0
	MAZATLAN	0	2	8	2	0	0	0	0	0	0	0	0
J-6	ESCUINAPA	0	0	1	2	0	0	0	0	0	0	0	0
	ROSARIO	0	0	3	6	0	0	0	0	0	0	0	0
	TOTALES	3	7	46	1.8	0	4	6	0.3	0	0	0	0

SEMANA EPIDEMIOLOGICA No.-31 CORRESPONDIENTE DEL 26/Julio/2026 al 1/Agosto/2026. TASAS ANUALES POR MUNICIPIO X 100,000HABITANTES. FUENTE: SINAVE/VECTORES 2026.

* El proceso de validación de defunciones por enfermedades sujetas a vigilancia epidemiológica se efectúa en diferentes niveles (local, municipal, jurisdiccional, estatal y federal), por esta situación los datos de defunciones pueden variar.

8. DIRECTORIO

SISTEMA ESTATAL DE VIGILANCIA EPIDEMIOLÓGICA

Dr. Cuitláhuac González Galindo
SECRETARIO DE SALUD

Dr. Gerardo Kenny Inzunza Leyva
DIRECTOR DE PREVENCION Y PROMOCION DE LA SALUD

Dr. Macondo Montoya Parra
SUBDIRECTOR DE VIGILANCIA EPIDEMIOLOGICA

PROCESAMIENTO DE LA INFORMACIÓN Y DISEÑO

Dr. Rafael Martínez Rocha
Jefe De Departamento de Vigilancia Epidemiológica.

Ing. Carlos Ramón Cabrera Félix
Coordinador de Informática Epidemiológica

COLABORADORES

Dra. Karla Paola Zamudio Núñez
Coordinador Estatal de Enfermedades Transmitidas por Vector

Laboratorio Estatal de Salud Pública de Sinaloa.
Equipo de Epidemiólogos Jurisdiccionales y de Hospitales

SECTOR SALUD:
Dr. José Luis Varela Medina (IMSS)
Dra. Amparo Viridiana Plata Guzmán (OPD_IMSS BIENESTAR)
Dr. Juan José Villalobos Rodelo (ISSSTE)

Notificación de los Eventos Emergentes con Impacto Epidemiológico al 667 758-70-00, ext. 40413.
E-mail: epidesin@yahoo.com.mx

SECRETARIA DE SALUD DE SINALOA
SUBDIRECCION DE VIGILANCIA EPIDEMIOLOGICA
Blvd. Alfonso Zaragoza Maytorena n° 2204, edificio "A", tercer piso, Fraccionamiento Bonanzas,
C.P. 80020, Culiacán, Sinaloa.

http://saludsinaloa.gob.mx/index.php/dengue/